

Утверждена:

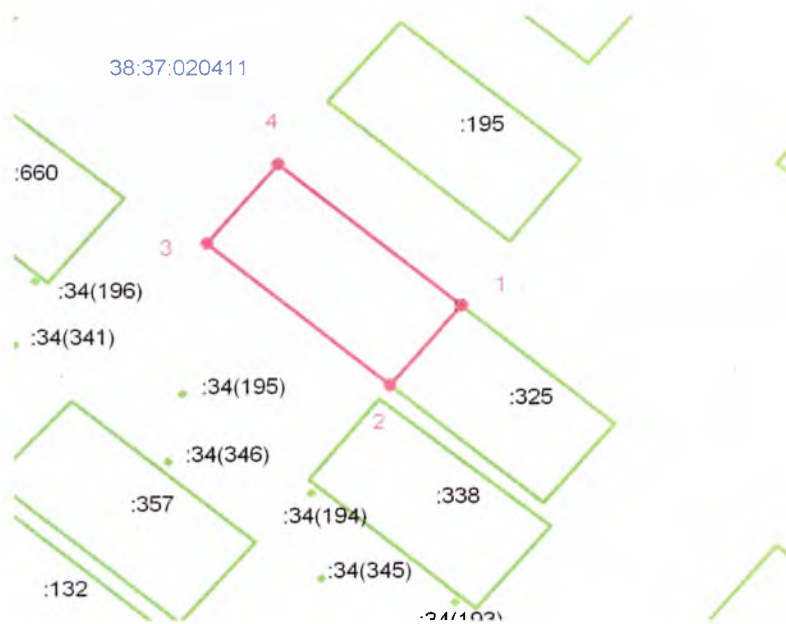
Постановлением Администрации
Нижнеудинского муниципального образования

от 18.08.2015г. № 1127

**Схема расположения земельного участка
на кадастровом плане территории**




Условный номер земельного участка:	-	
Площадь земельного участка:	1704 м ²	
Обозначение характерных точек границ	Координаты, м	
	X	Y
1	2	3
1	673742	2184506
2	673720	2184488
3	673759	2184441
4	673780	2184459
1	673742	2184506

Система координат: МСК-38, зона 2



Масштаб 1 : 2000

Условные обозначения:

-  Проектируемое местооположение границ земельного участка
-  Характерная точка границ земельного участка и ее номер
-  Учетные земельные участки, сведения о которых содержатся в ГКН