

Утверждена:

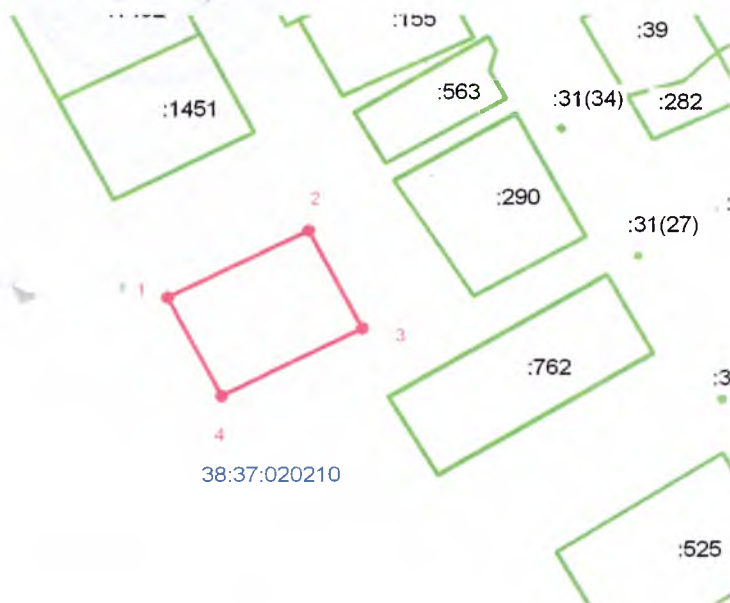
Постановлением Администрации
Нижнеудинского муниципального образования

от 10.09.2015, № 1258

**Схема расположения земельного участка
на кадастровом плане территории**




Условный номер земельного участка:		
Площадь земельного участка:	1202 м ²	
Обозначение характерных точек границ	Координаты, м	
	X	Y
1	2	3
1	674928	2186566
2	674946	2186602
3	674919	2186615
4	674901	2186580
1	674928	2186566

Система координат: МСК-38, зона 2



Масштаб 1 : 2000

Условные обозначения:

-  Проектируемое местоположение границ земельного участка
-  Характерная точка границ земельного участка и ее номер
-  Учетные земельные участки, сведения о которых содержатся в ГКН