
















Условные обозначения

-  - предельная красная часть
-  - проекционная красная часть
-  - граница проектирования
-  - границы земельных участков, поставленных на кадастровый учет (по сведениям ЕГРН)
-  - границы существующих элементов планировочной структуры
-  - границы планируемых элементов планировочной структуры
-  - границы проектируемых земельных участков
-  - линия отступа от красных линий (для определения мест допустимого размещения зданий, строений, сооружений)
-  - красные линии, утвержденные в составе проекта планировки территории
-  - обремененные земельные участки для индивидуального жилищного строительства
-  - обремененные земельные участки для жилищного обслуживания
-  - обремененный земельный участок (территория общего пользования)
-  - характеристика (поворотная) точка
-  - номер планируемого участка / его плановый



Примечания:
 1. Марка вольтовой и системы координат МСК-34 (Иркутская область).
 2. Система высот - Байкальская.
 3. Плотность застройки и архитектурные точки образуются и устанавливаются земельными участками красными и формируются в виде проекции.
 4. В границах проектирования отсутствуют зоны действия муниципальных ограничений.

64-ТДМ	
№ п/п	№ документа
1	1
2	2
3	3
4	4
5	5
6	6
7	7
8	8
9	9
10	10
11	11
12	12
13	13
14	14
15	15
16	16
17	17
18	18
19	19
20	20
21	21
22	22
23	23
24	24
25	25
26	26
27	27
28	28
29	29
30	30
31	31
32	32
33	33
34	34
35	35
36	36
37	37
38	38
39	39
40	40
41	41
42	42
43	43
44	44
45	45
46	46
47	47
48	48
49	49
50	50
51	51
52	52
53	53
54	54
55	55
56	56
57	57
58	58
59	59
60	60
61	61
62	62
63	63
64	64
65	65
66	66
67	67
68	68
69	69
70	70
71	71
72	72
73	73
74	74